

LEGENDA	
	HRANICE ŘEŠENÉHO ÚZEMÍ
	HRANICE POZEMKU DOTČENÉHO STAVBOU
	PARCELNÍ HRANICE
	PARCELA DOTČENÁ STAVBOU
	SPORTOVNÍ HALA – NOVÁ STAVBA (SO 02)
	KOMUNIKACE A ZP. PLOCHY (SO 03)
	NOVÉ PLOCHY
	KOMUNIKACE A ZP. PLOCHY (SO 03)
	PŘEDLAŽENÍ STÁVAJÍCÍCH PLOCH
	NOVÉ OPLOCENÍ
	STÁVAJÍCÍ STROMY – URČENÉ KE KÁCENÍ
	KÁCENÍ V ŘEŠENO V RÁMCI PD
	ODSTRANĚNÍ PŮVODNÍ STAVBY
	TÉLOCVIČNÝ
	ODSTRANĚNÍ POROSTU DŘEVIN O CELKOVÉ PLOŠE 65 M2 (V DRUHOVÉM SLOŽENÍ TIS ČERVENÝ (TAXUS BACCATA), JALOVEC KEŘOVITÝ (JUNIPERUS MEDIA PFITZ. GLAUC), JALOVEC CHVOJKA (JUNIPERUS SABINA "TAMARISCIFOLIA")
	NOVÁ VÝSADBA (NÁHRADNÍ VÝSADBA)
	4 KS JAVOR MLÉČ (ACER PLATANOIDES "GLOBOSUM"),




POZNÁMKA:
VEŠKERÉ STÁVAJÍCÍ INŽENÝRSKÉ SÍTĚ JSOU STAVEBNÍCH PRACÍ
TRASY VŠECH STÁVAJÍCÍCH INŽENÝRSKÝCH SÍTÍ ZAKRESLENY POUZE
ORIENTAČNĚ A JE NEZBYTNĚ NUTNÉ PŘED ZAČÁTKEM ZAMĚŘIT
JEJICH SPRÁVCEM !!!

STÁVAJÍCÍ INŽENÝRSKÉ SÍTĚ	
	VODOVOD PITNÝ
	PLYNOVOD – STL
	NN PODZEMNÍ – T-MOBILE
	VENKOVNÍ OSVĚTLENÍ
	SILOVÉ VEDENÍ NN DO 1kV (podz. vedení)
	VN PODZEMNÍ
	SĐELOVACÍ VEDENÍ NADZEMNÍ (ITSELF s.r.o.)
	SĐELOVACÍ VEDENÍ PODZEMNÍ
	STÁVAJÍCÍ OPLOCENÍ

SEZNAM STAVEBNÍCH A INŽENÝRSKÝCH OBJEKTŮ	
SO 01	PŘÍPRAVA ÚZEMÍ
SO 02	SPORTOVNÍ HALA
SO 03	KOMUNIKACE A ZPEVNĚNÉ PLOCHY
SO 04	OPLOCENÍ *
SO 05	SADOVÉ ÚPRAVY
IO 01	VODOVODNÍ PŘÍPOJKA*
IO 02	DEŠŤOVÁ KANALIZACE VČETNĚ RETENCE*
IO 03	SPLAŠKOVÁ KANALIZACE*
IO 04	PŘÍPOJKA PLYNU*
*) SO a IO, KTERÉ JE MOŽNO REALIZOVAT NA ZÁKLADĚ VYDANÉHO ÚR	

NOVÉ INŽENÝRSKÉ SÍTĚ	
	PŘELOŽKA – SILOVÉ VEDENÍ NN DO 1kV
	SILOVÉ VEDENÍ NN DO 1kV (podz. vedení)
	RUŠENÝ ÚSEK
	PŘÍPOJKA VODY
	PŘÍPOJKA DEŠŤOVÉ KANALIZACE
	ŽUMPA A SPLAŠKOVÁ KANALIZACE
	PŘÍPOJKA PLYNU
	PŘÍPOJKA NN – ŘEŠENO SAMOSTATNOU PD

LEGENDA ZNAČEK PO	
	POŽÁRNĚ NEBEZPEČNÝ PROSTOR
	VÝCHOD NA VOLNÉ PROSTRANSTVÍ
	PODZEMNÍ HYDRANT

	ZODP. PROJEKTANT			VYPRACOVAL			KONTROLOVAL		
	Ing. Kania Jan			Ing. Polochová Iva			Ing. Foldyna David		
									
	KATASTRÁLNÍ ÚZEMÍ, PARC.Č. : 667366 Koblov, p.č. 610/8, 610/9								
	MÍSTO STAVBY : Ostrava, 554821								
STAVEBNÍK / OBJEDNATEL : Statutární město Ostrava, městský obvod Slezská Ostrava, Tešínská 138/35, 710 16 Ostrava									
ARCHÍV									
STUPEŇ									
DPS									
NÁZEV AKCE : VYPRACOVÁNÍ PROJEKTOVÝCH DOKUMENTACÍ, VČ. INŽENÝRSKÝCH ČINNOSTÍ K VYBUDOVÁNÍ SPORTOVNÍ HALY SLEZSKÁ OSTRAVA									
OBJEKT :									
ČÁST : C. SITUACE STAVBY									
OBSAH :									
C.3 KOORDINAČNÍ SITUACNÍ VÝKRES									
DATUM PROSINEC 2019						PARÉ			
Č. ZAKÁZKY PPS- 52/17									
MĚŘÍTKO 1 : 250									
ARCHIVNÍ ČÍSLO : PPS- 52/17-C-3						Č.V. C3			